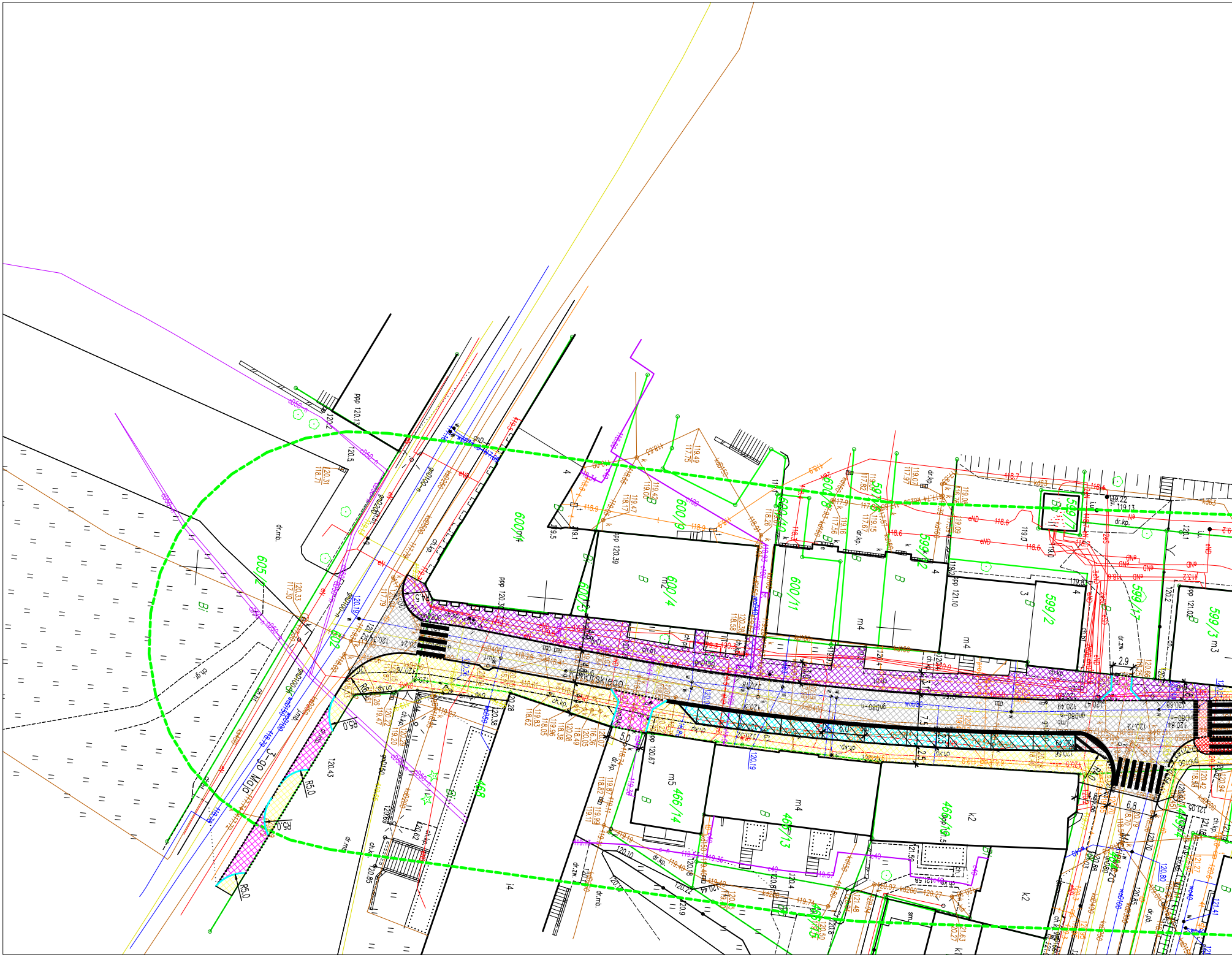

Konarskiego
605/2
600/14
600/5
600/4
600/9
600/10
600/11
599/2
599/7
599/17
599/3
466/14
466/13
466/12
468
602
B
Bi
m2
m3
m4
m5
k2
i4
ppp 120.13
ppp 120.39
ppp 121.10
ppp 121.02
ppp 120.67
dr.mb.
dr.kp.
dr.zw.
ch.kp.
ch.bt
R5.0
R6.0
5.0
2.9
6.0
7.5

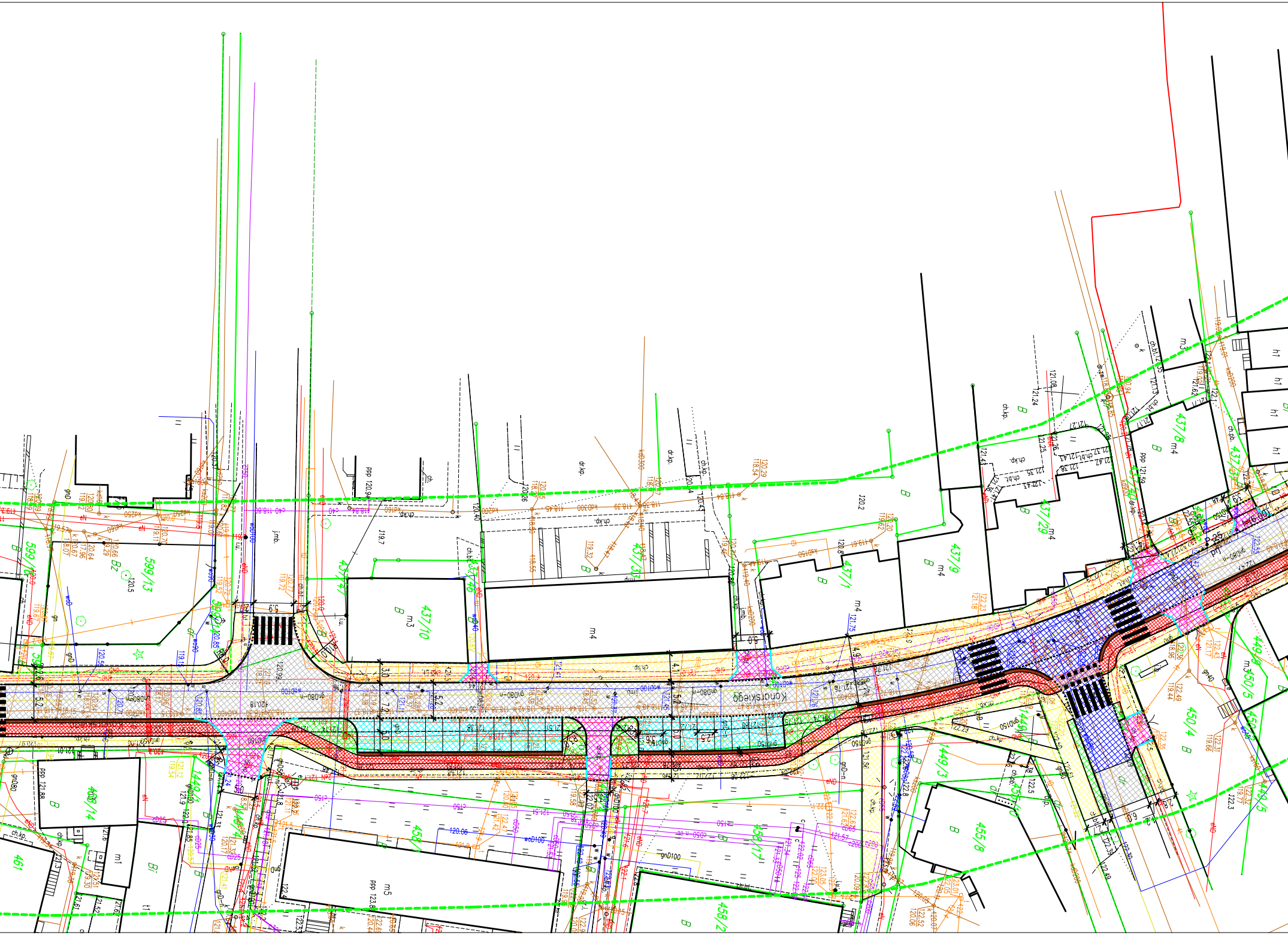
Konarskiego
599/13
437/10
437/47
437/30
437/1
437/9
437/29
437/8
449/3
450/4
450/5
455/8
458/1
458/2
458/14
461
m3
m4
m5
m1
h1
B
Bz
Bi
jmb.
ch.kp.
dr.kp.
ppp 120.94
ppp 121.59
ppp 121.88
ppp 123.8
120.2
120.5
119.7
5.9
5.2
7.0
3.0
6.0
4.9

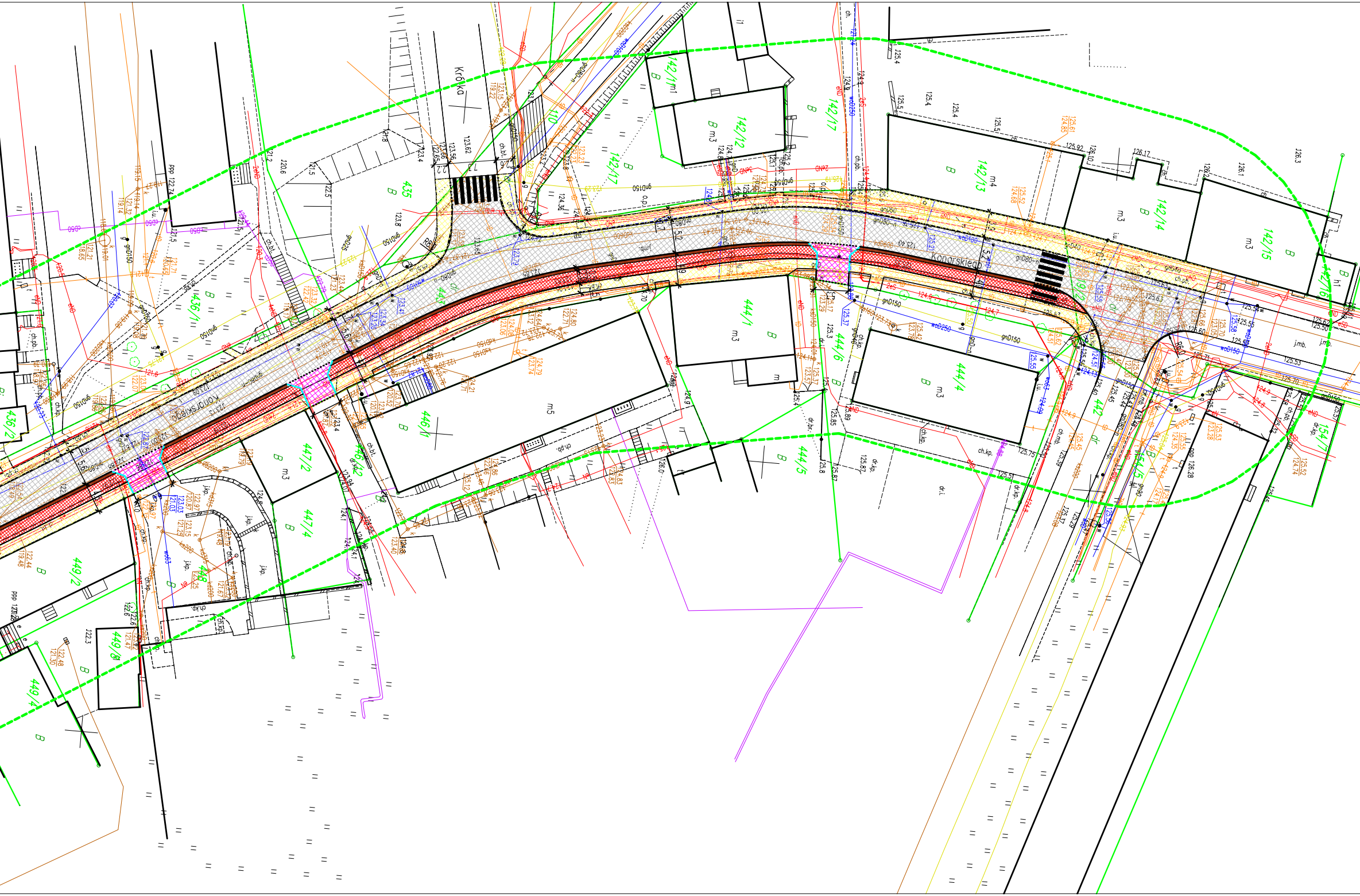
Krótka
Konarskiego
Konarskiego
435
142/1
142/12
142/17
142/13
142/14
142/15
142/16
444/1
444/6
444/4
444/5
446/1
446/2
447/2
447/4
448
449/1
449/2
449/4
436/1
436/2
442
154/7
110
m3
m4
m5
m1
B
ch.kp.
ch.pb.
gnD150
wD250
ppp

MAPA DO CELÓW PROJEKTOWYCH

Oznaczenie kancelaryjne zgłoszenia pracy geodezyjnej		**WG.6640.2214.2022**
Jednostka ewidencyjna	identyfikator	**280601_1**
	nazwa	**m.Giżycko**
Obręb ewidencyjny	Identyfikator i nazwa	**Giżycko 02**
Nr działki ewidencyjnej		**443**
Skala mapy		**1:500**
Sekcja		**7.214.27.22.3.2, 7.214.27.22.3.4, 7.214.27.02.1.2**
Nazwa układu współrzędnych	prostokątnych płaskich	**PL-2000/7**
	wysokości	**PL-EVRF2007-NH**
Oznaczenie granic obszaru aktualizacji		▬ ▬ ▬ ▬

UWAGA:
Nie przeprowadzano badania ksiąg wieczystych i nie wyklucza się istnienia służebności gruntowych w granicach projektowanej inwestycji

UWAGA:
Nie wyklucza się istnienia w terenie innych nie wykazanych na niniejszej mapie urządzeń podziemnych, które nie były zgłoszone do inwentaryzacji powykonawczej.

UWAGA:
W zakresie opracowania mapy zasadniczej występują znaki geodezyjne prawnie chronione na podstawie art. 15 ust. 3 z dnia 17.05.1989r. Prawo geodezyjne i kartograficzne.

GRAGEO
USŁUGI GEODEZYJNE
Szymon Grabowski
ul. Kochanowskiego 20, Wadąg, 10-373 Olsztyn
NIP: 739-357-17-13, REGON: 389005823
tel. 605 735 190, e-mail: biuro@grageo.pl

GEODETA
mgr inż. Szymon Grabowski
upr. zaw. nr 23374
tel. 605 735 190

22.12.2022r.

imię i nazwisko, nr uprawnień oraz data i podpis geodety uprawnionego, reprezentującego wykonawcę, który opracował mapę

Oświadczam, że niniejszy dokument został opracowany w wyniku prac geodezyjnych i kartograficznych, których rezultaty zawiera operat techniczny pozytywnie zweryfikowany. Jestem świadomy odpowiedzialności karnej za złożenie fałszywego oświadczenia.

Identyfikator zgłoszenia prac geodezyjnych	WG.6640.2214.2022
Organ służby geodezyjnej, który otrzymał zgłoszenie	Starosta Giżycki
Wykonawca prac geodezyjnych	GRAGEO usługi geodezyjne Szymon Grabowski
Nr oraz data sporządzenie dokumentu zawierającego wynik pozytywnej weryfikacji	Protokół weryfikacji nr WG.6640.2214.2022.1 z dnia 29.12.2022r
Imię i nazwisko oraz nr uprawnień zawodowych kierownika prac	mgr inż. Szymon Grabowski upr. zaw. nr 23374

Oświadczam, że treść mapy, na której wykonano niniejszy projekt jest zgodna z treścią, poświadczonej przez wykonawcę mapy do celów projektowych, opracowanej w wyniku pozytywnie zweryfikowanych prac geodezyjnych.
Protokół weryfikacji Nr WG.6640.2214.2022.1 z dnia 29.12.2022r.
Łukasz Chuć
nr uprawnień WAM/055/PBD/19

....

PZT
SKALA 1:500

Dokumentacja projektowo - kosztowa przebudowy drogi gminnej nr 205081N ul. Konarskiego w Giżycku

INWESTOR:
Gmina Miejska Giżycko
al. Maja 14
11-500 Giżycko

LEGENDA :

▩	JEZDNIA GŁÓWNA
▨	DROGA DLA PIESZYCH
▩	ZJAZDY
▩	ZIELEŃ
▨	PARKINGI NA ISTNIEJĄCEJ KONSTRUKCJI DROGI
▩	PARKINGI
▩	WYNIESIONE SKRZYŻOWANIE
▩	DROGA DLA ROWERÓW
▩	DROGA DLA PIESZYCH I ROWERÓW O NOWEJ KONSTRUKCJI
▩	OPASKA
――	KRAWĘŻNIK BETONOWY WYSTAJĄCY
⋯⋯	KRAWĘŻNIK BETONOWY OBNIŻONY
――	OBRZEŻE BETONOWE
――	OBNIŻENIE POWIEŻCHNI CHODNIKA

Stadium:	PZT	Data: 20.02.2023
Dokumentacja projektowo - kosztowa przebudowy drogi gminnej nr 205081N ul. Konarskiego w Giżycku		Skala: 1:500
ul. Konarskiego		Nr rys.: 2.0
Projekt zagospodarowania terenu		
Projektował: br. drogowa	Łukasz Chuć nr uprawnień: WAM/0055/PBD/19	Podpis:
Sprawdził: br. drogowa	Marek Kotowski nr uprawnień: WAM/0051/POOD/12	Podpis:
Projektował: br. teletechniczna	Arkadiusz Wiszniewski nr uprawnień: WAM/0149/ZOOT/05	Podpis:
Sprawdził: br. teletechniczna	Daniel Świeciak nr uprawnień: WAM/0083/POOT/07	Podpis: